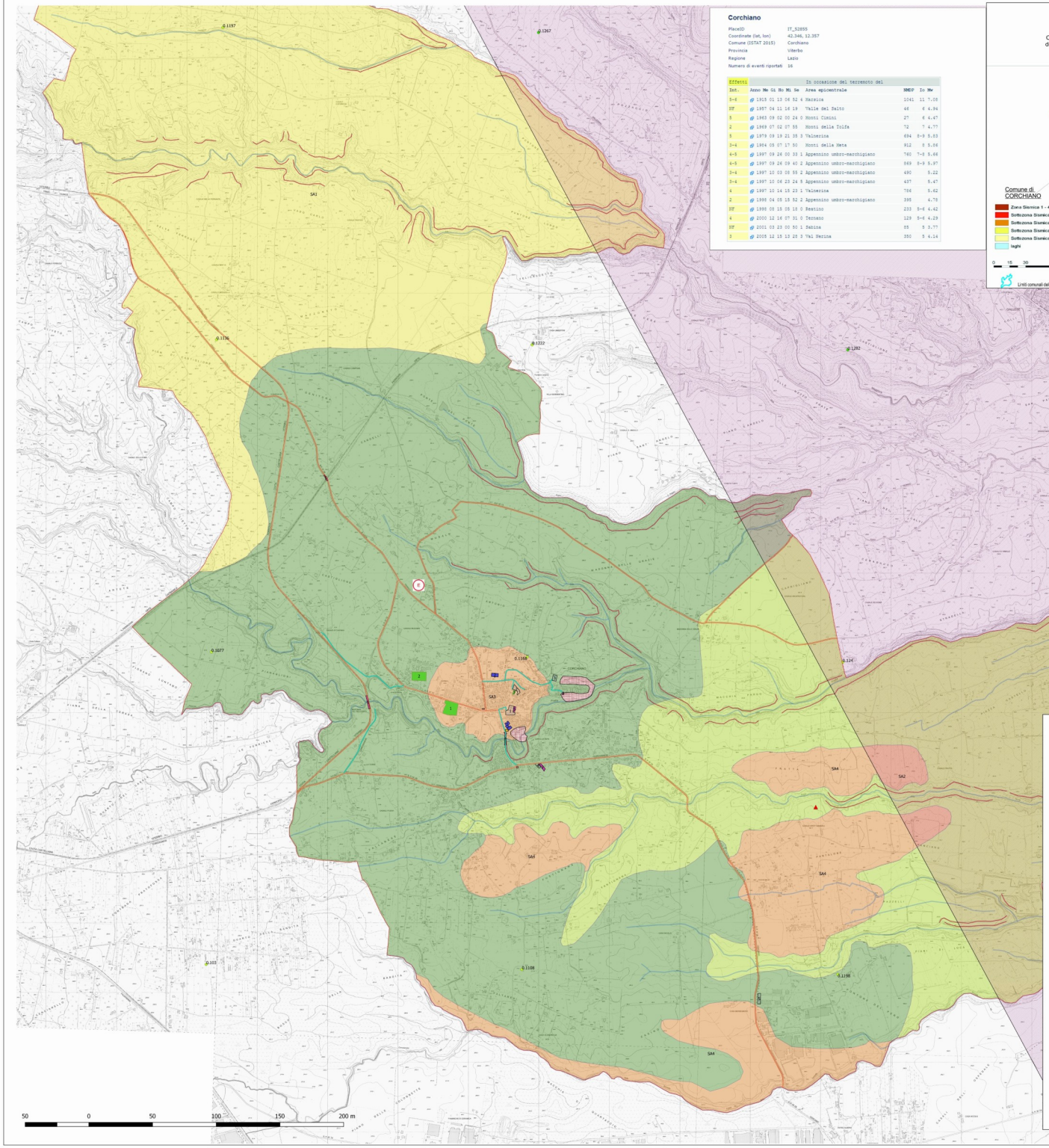

Corchiano

PlaceID	IT_52855
Coordinate (lat, lon)	42.346, 12.357
Comune (ISTAT 2015)	Corchiano
Provincia	Viterbo
Regione	Lazio
Numero di eventi riportati	16

Effetti								In occasione del terremoto del			
Int.	Anno	Me	Gi	Ho	Mi	Se		Area epicentrale	NMDP	Io	Me
5-6	@	1915	01	13	06	52	4	Marsica	1041	11	7.08
NF	@	1957	04	11	16	19		Valle del Salto	46	6	4.94
5	@	1963	09	02	00	24	0	Monti Cimini	27	6	4.47
2	@	1969	07	02	07	55		Monti della Tolfa	72	7	4.77
5	@	1979	09	19	21	35	3	Valnerina	694	8-9	5.83
3-4	@	1984	05	07	17	50		Monti della Meta	912	8	5.86
4-5	@	1997	09	26	00	33	1	Appennino umbro-marchigiano	760	7-8	5.66
4-5	@	1997	09	26	09	40	2	Appennino umbro-marchigiano	869	8-9	5.97
3-4	@	1997	10	03	05	55	2	Appennino umbro-marchigiano	490		5.22
3-4	@	1997	10	06	23	24	5	Appennino umbro-marchigiano	437		5.47
4	@	1997	10	14	15	23	1	Valnerina	786		5.62
2	@	1998	04	05	15	52	2	Appennino umbro-marchigiano	395		4.78
NF	@	1998	08	15	05	18	0	Reatino	233	5-6	4.42
4	@	2000	12	16	07	31	0	Ternano	129	5-6	4.29
NF	@	2001	03	23	00	50	1	Sabina	85	5	3.77
5	@	2005	12	15	13	28	3	Val Nerina	350	5	4.14

COMUNE di CORCHIANO

CARTA CLASSIFICAZIONE SISMICA

Ordinanza P.C.M. 3519 del 28/04/06 e con recepimento delle variazioni operate dalla D.G.R. 387 del 22/05/2009

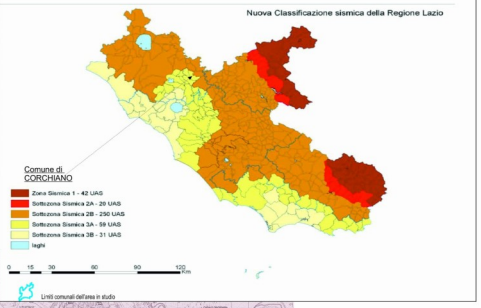

CORCHIANO

CARTA DEI VALORI DI PERICOLOSITA' SISMICA DEL TERRITORIO PER TR = 98 ANNI

(rif. Ordinanza PCM 3519 del 28/04/06)

Espressi in termini di accelerazione massima del suolo

con probabilità di eccedenza > 38% in 50 anni riferita ai suoli rigidi (Vs> 800m/s)

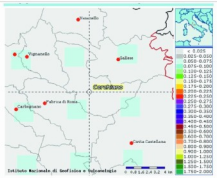

CARTA DEI VALORI DI PERICOLOSITA' SISMICA DEL TERRITORIO PER TR = 475 ANNI

(rif. Ordinanza PCM 3519 del 28/04/06)

Espressi in termini di accelerazione massima del suolo

con probabilità di eccedenza > 10% in 50 anni riferita ai suoli rigidi (Vs> 800m/s)

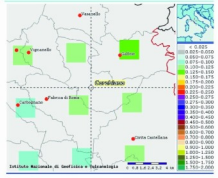

EVENTI SISMICI CON MAGNITUDO > 3

Sismicità registrata nel periodo 2005-2016

Fonte dei dati: Progetto ISIDE http://iside.rm.ingv.it/

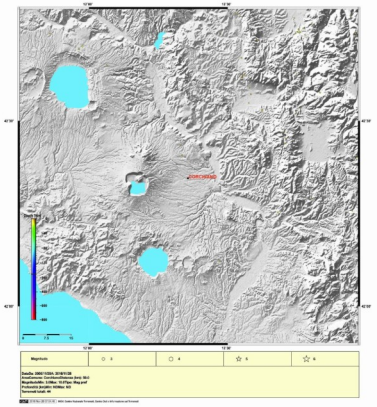

COMUNE DI CORCHIANO

PROVINCIA DI VITERBO

AGENZIA REGIONALE DI PROTEZIONE CIVILE

PIANO DI EMERGENZA COMUNALE

(DGR 363/14 e DGR 515/15)

CARTA DELLO SCENARIO DI RISCHIO SISMICO

TAV. 8.04	Scala: 1: 10.000	Novembre 2016	Elab. 286/16

Il Sindaco: PAOLO PARRETTI

Resp. Strutture Operative Locali: PAOLO GRAZZINI

Il Tecnico Incaricato:

Dott.ssa LAURA AMICUCCI
GEOLOGO

Il Tecnico Urbanista:
Arch. VITTORIO SALVATORI

via R. Poleggi, snc- 01034 FABRICA DI ROMA (VT) - Tel./Fax 0761.569323 - Cell. 347.6477370
e-mail: amicucci_laura@yahoo.it - C.F. MCC LRA 78D56C 765E - P.IVA 01849330566

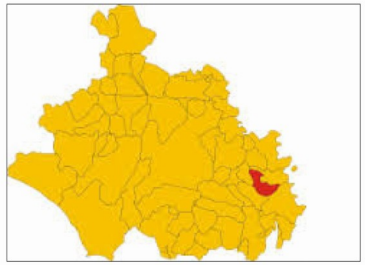

Legenda

- Confine comunale
- Centro Operativo Comunale (COC)
- Edifici Rilevanti-scuole (ER)
- Edificio Strategico (ES)
- Aree di Accoglienza o ricovero per la popolazione (AR)
- Aree di Attesa (AA)

Valori ag_002

- 0.0000 - 0.0250
- 0.0250 - 0.0500
- 0.0500 - 0.0750
- 0.0750 - 0.1000
- 0.1000 - 0.1250
- 0.1250 - 0.1500
- 0.1500 - 0.1750
- 0.1750 - 0.2000
- 0.2000 - 0.2250
- 0.2250 - 0.2500
- 0.2500 - 0.2750
- 0.2750 - 0.3000

Zonizzazione sismogenetica (zs9)

Zone di instabilità sismica

Zone suscettibili di amplificazione sismica

- SA1
- SA2
- SA3
- SA4
- SA5

- Reticolo idrografico
- Orli di scarpata
- Viabilità di accesso
- Viabilità di connessione
- Distributori di carburante
- stazione
- eliporto corchiano